

УТВЕРЖДАЮ  
Начальник ОГИБДД УМВД  
России по г. Сургуту  
полковник полиции  
О.П. Левин  
(подпись) (ф.и.о.)  
«02» 2023 года

УТВЕРЖДАЮ  
Директор МБВ(с)ОУО(с)ОШ № 1  
В. Леонова  
(подпись) (ф.и.о.)  
2023 года

СОГЛАСОВАНО  
Заместитель Главы  
Администрации города  
В.В. Криворот  
(подпись) (ф.и.о.)  
«03» 10 2023 года

### ПАСПОРТ

дорожной безопасности образовательного учреждения, расположенного на  
территории автономного округа

МУНИЦИПАЛЬНОГО БЮДЖЕТНОГО ВЕЧЕРНЕГО (СМЕННОГО)  
ОБЩЕОБРАЗОВАТЕЛЬНОГО УЧРЕЖДЕНИЯ ОТКРЫТОЙ (СМЕННОЙ)

ОБЩЕОБРАЗОВАТЕЛЬНОЙ ШКОЛЫ № 1

(проезд Дружбы, 11а)

г. Сургут

## Общие сведения

Муниципальное бюджетное вечернее (сменное) общеобразовательное учреждение открытая (сменная) общеобразовательная школа № 1

Тип ОУ: вечернее (сменное) общеобразовательное учреждение

Юридический адрес ОУ: 628 400, Россия, Тюменская область, Ханты-Мансийский автономный округ-Югра, город Сургут, проезд Дружбы, дом 11а

Фактический адрес ОУ: 628 400, Россия, Тюменская область, Ханты-Мансийский автономный округ-Югра, город Сургут, проезд Дружбы, дом 11а;

Руководители образовательного учреждения:

Директор	<u>Леонова Татьяна</u> <u>Викторовна</u>	(3462) 50-07-34 (телефон)
----------	---	------------------------------

(фамилия, имя, отчество)

Заместитель директора по УВР	<u>Граханова Светлана</u> <u>Валерьяновна</u>	(3462) 50-07-35 (телефон)
------------------------------	--	------------------------------

(фамилия, имя, отчество)

Заместитель директора по ВВВР	<u>Беркович Ирина</u> <u>Геннадьевна</u>	(3462) 50-07- 31 (телефон)
-------------------------------	---	-------------------------------

(фамилия, имя, отчество)

Ответственные работники  
муниципального органа  
образования

отдел эксплуатации и обеспечения  
безопасности департамента образования  
Администрации города Сургута,  
ведущий инженер,  
Андрей Геннадьевич Веницкий, (3462)  
52-53-26

отдел воспитания и дополнительного  
образования Администрации города  
Сургута, ведущий специалист  
Кристина Юрьевна Салихзянова, (3462)  
52-45-33

Ответственные от Госавтоинспекции	<u>Государственный инспектор</u> <u>БДД РЭО Госавтоинспекции</u> <u>г. Сургута</u> <u>капитан полиции Сергачев Е.Н.</u>
-----------------------------------	--

Ответственные работники ОУ за мероприятия по профилактике	<u>Заместитель директора по ВВВР</u> <u>И.Г. Беркович, (3462) 50-07-31</u>
--	---

детского травматизма

Руководитель или ответственный работник дорожно-эксплуатационной организации, осуществляющей содержание улично-дорожной сети (УДС)\* СГМУП «ДорРемТех», директор С.В. Зенухин, (3462) 23-59-73

Руководитель или ответственный работник дорожно-эксплуатационной организации, осуществляющей содержание технических средств организации дорожного движения (ТСОДД)\* СГМУЭП «Горсвет», директор С.Л. Кузнецов (3462) 34-62-53

Количество обучающихся по состоянию на 03.03.2023 г. \_\_\_\_\_

Наличие уголка по БДД имеется, в холлах зданий  
(если имеется, указать место расположения)

Наличие класса по БДД отсутствует  
(если имеется, указать место расположения)

Наличие автогородка (площадки) по БДД отсутствует

Наличие автобуса в образовательном учреждении отсутствует

Время занятий в образовательном учреждении:

1-ая смена: с 8:00 до 13:15

2-ая смена: с 12:30 до 17:00

Телефоны оперативных служб:

112, 01, 02, 03

---

\* Дорожно-эксплуатационные организации, осуществляющие содержание УДС и ТСОДД, несут ответственность за состоянием дорог, дорожных сооружений в соответствии с законодательством Российской Федерации (Федеральный закон «О безопасности дорожного движения» от 10 декабря 1995 г. № 196-ФЗ, Кодекс Российской Федерации об административных правонарушениях, Гражданский кодекс Российской Федерации).

## Содержание

### I. План-схемы образовательного учреждения.

1. Район расположения образовательного учреждения, пути движения транспортных средств и детей (обучающихся, воспитанников).
2. Схема организации дорожного движения в непосредственной близости от образовательного учреждения с размещением соответствующих технических средств организации дорожного движения, маршрутов движения детей (обучающихся, воспитанников) и расположения парковочных мест.
3. Пути движения транспортных средств по территории образовательного учреждения к местам разгрузки/погрузки и рекомендуемые безопасные пути передвижения детей (обучающихся, воспитанников).

### II. Информация об обеспечении безопасности перевозок детей (обучающихся, воспитанников) специальным транспортным средством (автобусом).

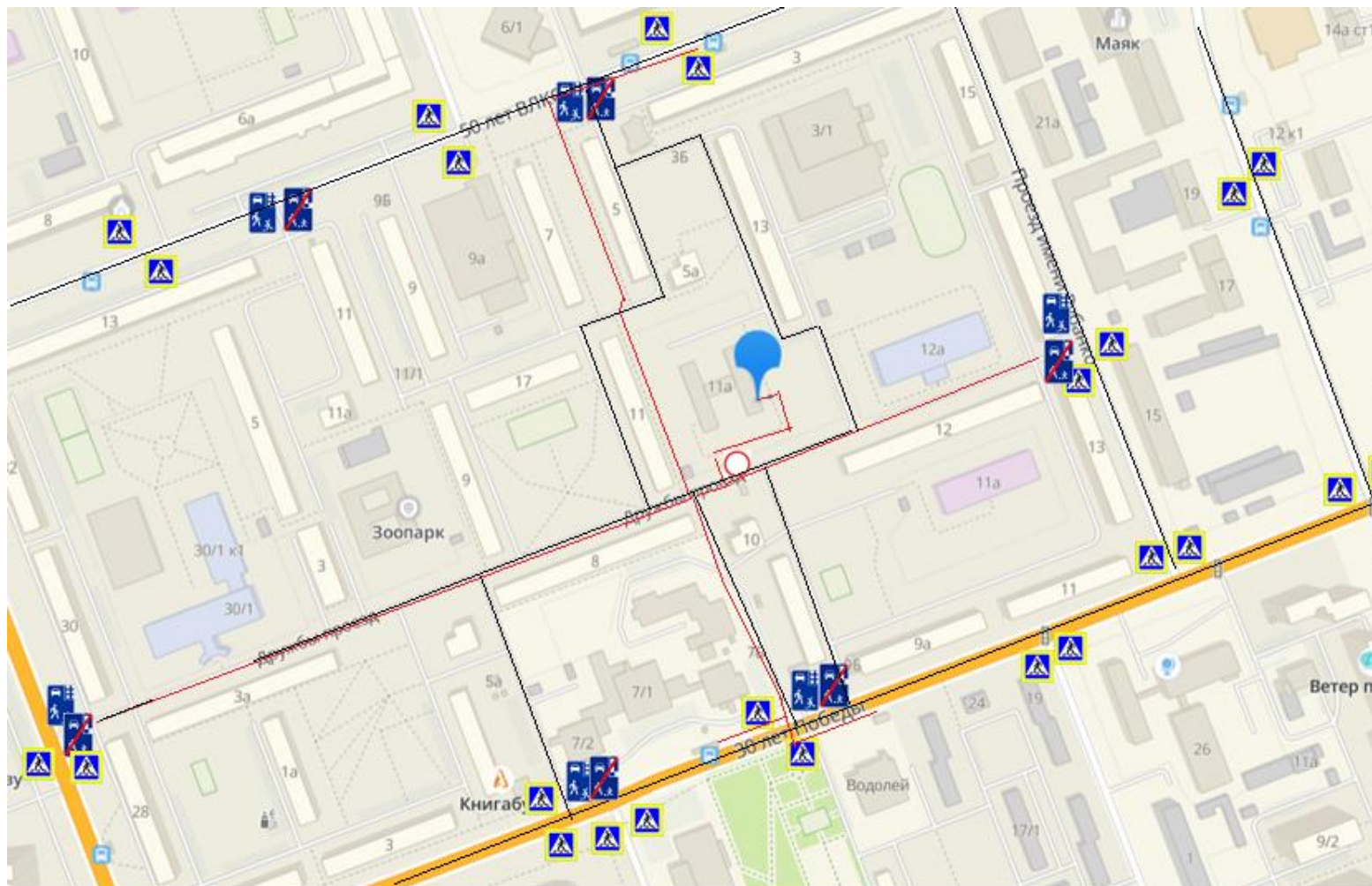
1. Маршрут движения автобуса до образовательного учреждения.
2. Безопасное расположение остановки автобуса у образовательного учреждения.










### III. Приложение.

План-схема пути движения транспортных средств и детей (обучающихся, воспитанников) при проведении дорожных ремонтно-строительных работ вблизи образовательного учреждения.

# I. План-схемы образовательного учреждения

## 1. Район расположения образовательного учреждения, пути движения транспортных средств и детей (обучающихся)



	Пути движения транспортных средств		Знак 5.21 «Жилая зона»		Знак 3.2. «Движение запрещено»
	Проезжая часть		Знак 5.22 «Конец жилой зоны»		Знак 5.19.1 «Пешеходный переход»
	Движение учащихся в школу				
	Тротуар				
	Ограждение территории школы				

**Пояснительная записка  
к плану-схеме района расположения МБВ(с)ОУО(с)ОШ № 1**

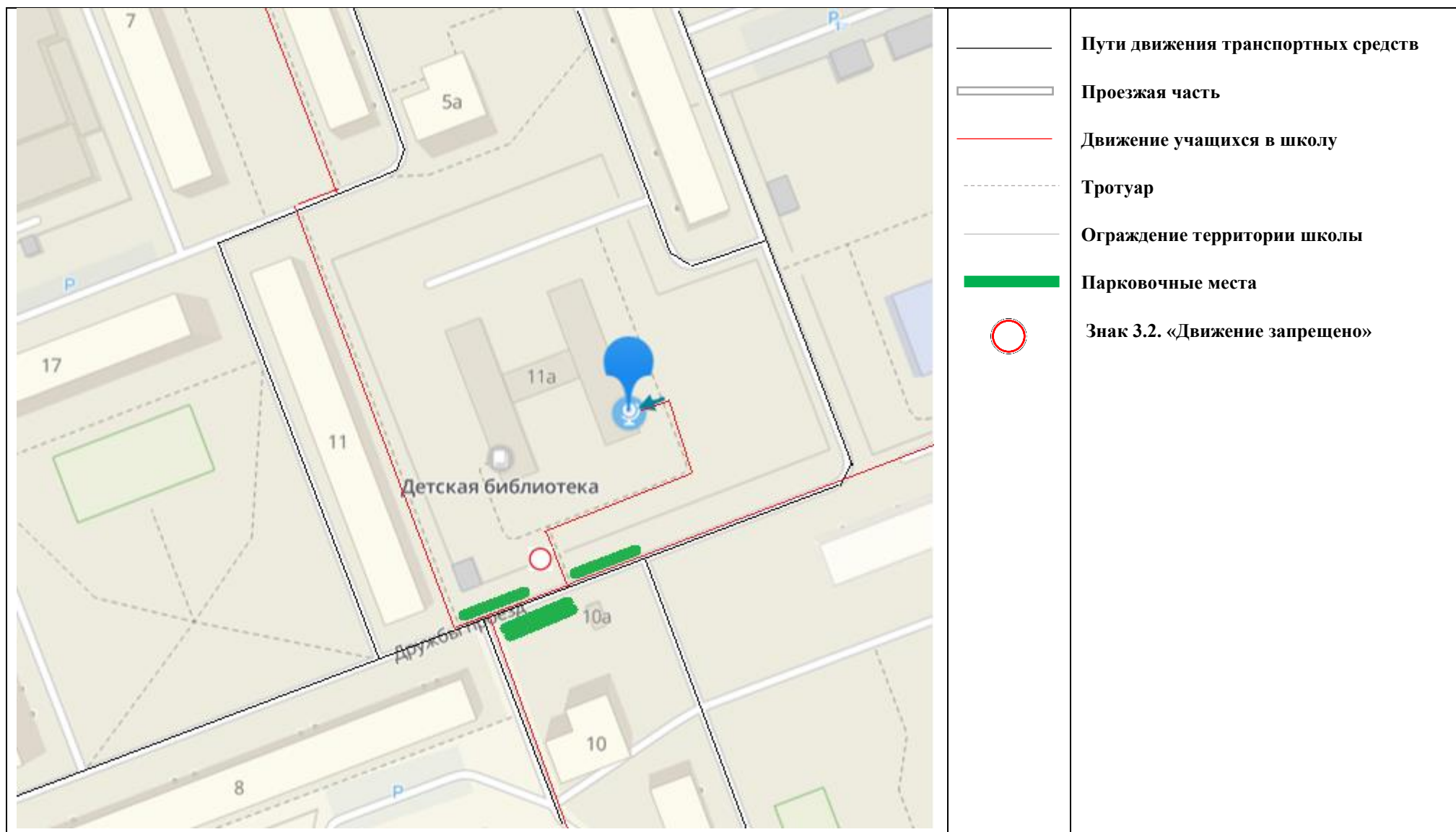
1. Район расположения МБВ(с)ОУО(с)ОШ № 1 определяется группой жилых домов, зданий и улично-дорожной сетью с учетом остановок общественного транспорта, центром которого является непосредственно МБВ(с)ОУО(с)ОШ № 1;
2. Территория, указанная на схеме, включает:
  - МБВ(с)ОУО(с)ОШ № 1;
  - жилые дома, в которых проживает большая часть обучающихся МБВ(с)ОУО(с)ОШ № 1;
  - автомобильные дороги и тротуары;
  - остановки маршрутных транспортных средств, на которые прибывают обучающиеся, проживающие в других районах города;
3. На схеме обозначено:
  - расположение жилых домов, зданий и сооружений;
  - сеть автомобильных дорог;
  - пути движения транспортных средств;
  - пути движения обучающихся в МБВ(с)ОУО(с)ОШ № 1 от остановок маршрутных транспортных средств и обратно;
  - уличные наземные (регулируемые и нерегулируемые) пешеходные переходы;
  - названия улиц и нумерация домов.

Схема необходима:

- для общего представления о районе расположения МБВ(с)ОУО(с)ОШ № 1;
- для изучения безопасности движения обучающимися и персоналом МБВ(с)ОУО(с)ОШ № 1 путей движения обучающихся от дома (от отдаленных остановок маршрутных транспортных средств) к МБВ(с)ОУО(с)ОШ № 1 и обратно.

При изучении маршрутов движения обучающимся и персоналу образовательного учреждения необходимо уделять особое внимание на указанные в плане-схеме места расположения тротуаров, а также пешеходных переходов, так как эта часть маршрута является наиболее опасной.

## 2. Схема организации дорожного движения в непосредственной близости от образовательного учреждения с размещением соответствующих технических средств организации дорожного движения, маршрутов движения детей (обучающихся) и расположения парковочных мест



**Пояснительная записка  
к плану-схеме организации дорожного движения в непосредственной  
близости от МБВ(с)ОУО(с)ОШ № 1**

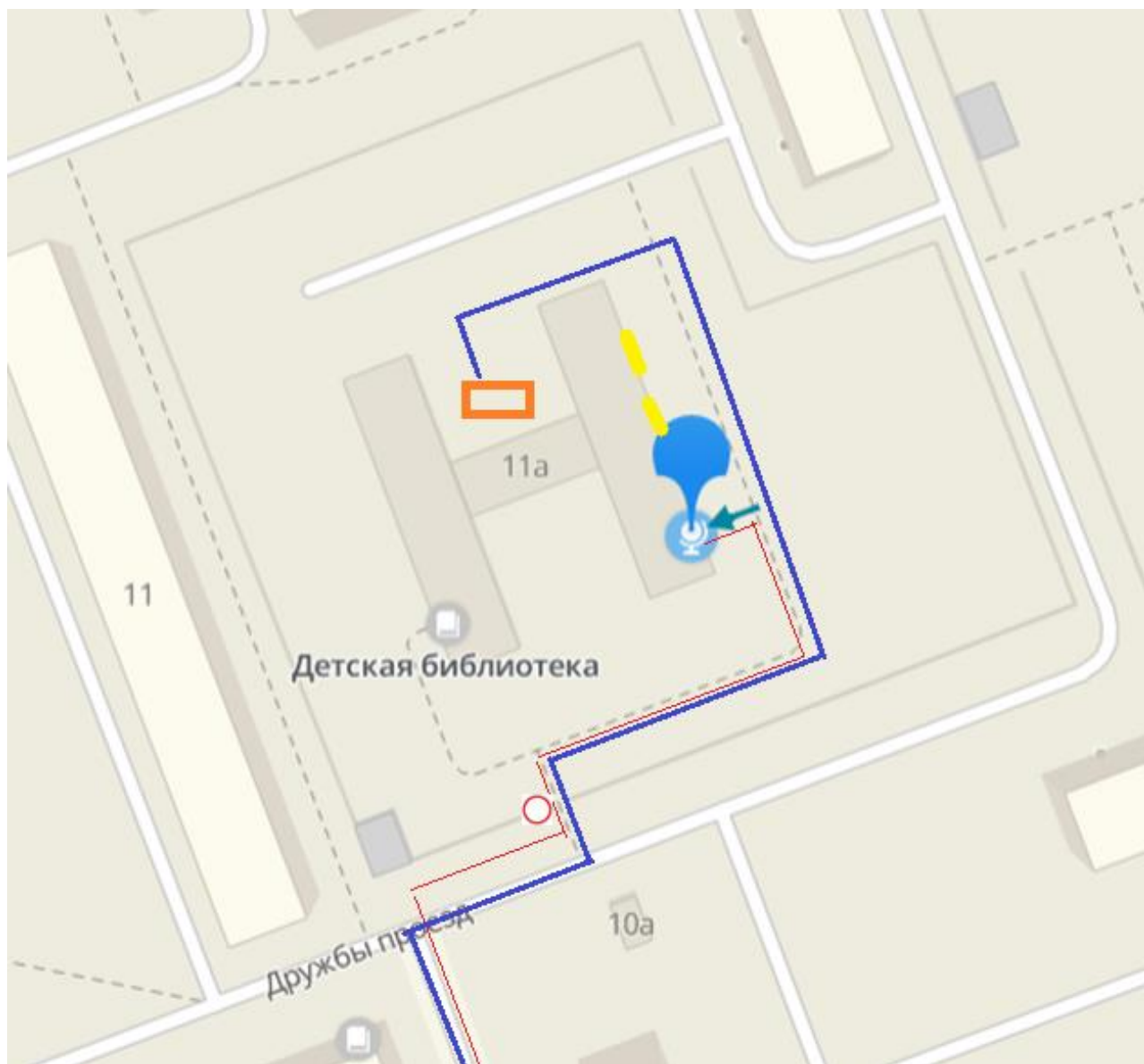
1. Схема организации дорожного движения ограничена автомобильными дорогами, находящимися в непосредственной близости от МБВ(с)ОУО(с)ОШ № 1.
2. На схеме обозначены:
  - здание МБВ(с)ОУО(с)ОШ № 1 с указанием территории, принадлежащей непосредственно образовательному учреждению;
  - автомобильные дороги и тротуары;
  - направление движения транспортных средств по проезжей части;
  - направление безопасного маршрута движения обучающихся.
3. Наличие парковочных мест около МБВ(с)ОУО(с)ОШ № 1 и безопасные маршруты движения обучающихся к образовательному учреждению и обратно.

Анализируя план-схему, необходимо обратить особое внимание на соблюдение мер предосторожности, связанных с ограниченным обзором из-за стоящих автомобилей при движении вблизи парковочных мест.

Использование данной схемы обязательно для проведения инструктажа с обучающимися и персоналом с целью обеспечения безопасности при движении в непосредственной близости с территорией образовательного учреждения.



**3. Пути движения транспортных средств по территории образовательного учреждения к местам разгрузки/погрузки и рекомендуемые безопасные пути передвижения детей (обучающихся, воспитанников)**



	Движение учащихся в школу
	Движение обслуживающего транспорта
	Ограждение территории школы
	Места погрузки-разгрузки
	Место складирования ТБО
	Знак 3.2. «Движение запрещено»

## **II. Информация об обеспечении безопасности перевозок детей (обучающихся, воспитанников) специальным транспортным средством (автобусом).**

### **1. Маршрут движения автобуса до образовательного учреждения**

В связи с отсутствием автобуса у образовательного учреждения схема движения автобуса до образовательного учреждения не составляется.

### **2. Безопасное расположение остановки автобуса у образовательного учреждения**

В связи с отсутствием автобуса в МБВ(с)ОУО(с)ОШ № 1 подвоз детей к образовательному учреждению не осуществляется.

### **III. Приложение.**

#### **План-схема пути движения транспортных средств и детей (обучающихся, воспитанников) при проведении дорожных ремонтно-строительных работ вблизи образовательного учреждения**

Место производства дорожных ремонтно-строительных работ, его обустройство дорожными знаками и ограждениями, иными техническими средствами организации дорожного движения, а также безопасный маршрут движения детей (обучающихся) к МБВ(с)ОУО(с)ОШ № 1 согласовываются с отделением ОДД ОГИБДД УМВД России по г. Сургуту.

Контактное лицо:  
Преподаватель-организатор ОБЖ Исмоилова Александра Булатовна  
тел. 500-731; 89224096502